

✓ También puede visualizar la posición en un PC.

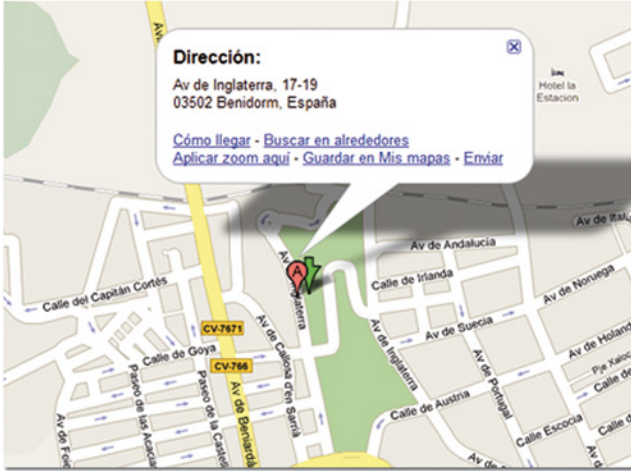
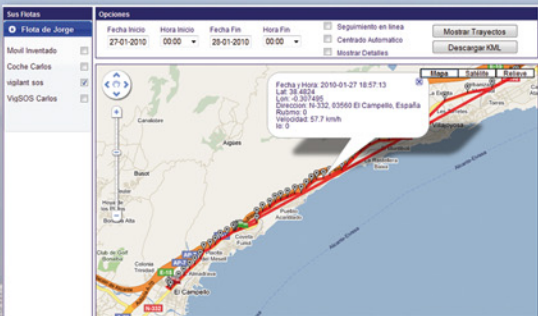


Imagen de muestra de google maps introduciendo las coordenadas cartográficas latitud y longitud.

Google Maps es una marca registrada de Google.com

✓ Con la versión profesional podrá realizar un seguimiento continuo via gprs desde www.vigilant.es



www.vigilant.es

info@vigilant.es

(+34) 96 585 64 57

Vigilant es una marca registrada por Radiobit Sistemas S.L



Imagen con las proporciones reales del dispositivo.



Vigilant
S.O.S

El sistema GPS no funciona en sitios cubiertos

¿Qué es Vigilant S.O.S?

Ventajas para el operario


Ventajas para la empresa

Es un sistema basado en los teléfonos móviles actuales. Trata de simplificar su uso de manera que sea rápido realizar llamadas en casos de emergencia o peligro.

Gracias a él tendrá siempre localizados a sus empleados y ellos se sentirán más seguros.

Para utilizarlo sólo necesita una tarjeta SIM como la que utiliza en su teléfono móvil.

Podrá configurarlo de manera sencilla con mensajes de texto, con el mismo método que usa para comunicarse diariamente.



- ✓ Empleo fácil y rápido gracias a sus tres botones.
 - Boton S.O.S : emergencia (llamada + posición)
 - Call1 y Call2
- ✓ La tranquilidad de estar comunicado.
- ✓ La seguridad de sentirse localizado.
- ✓ Es cómodo de llevar.
- ✓ Pequeño y ligero.



- ✓ Económico (Sin Cuotas).
- ✓ Escuche lo que está pasando.
- ✓ Se puede configurar a distancia desde su propio móvil.
- ✓ Sepa dónde están sus operarios en todo momento.
- ✓ Se puede visualizar desde su propio móvil.



Google Maps es una marca registrada por Google